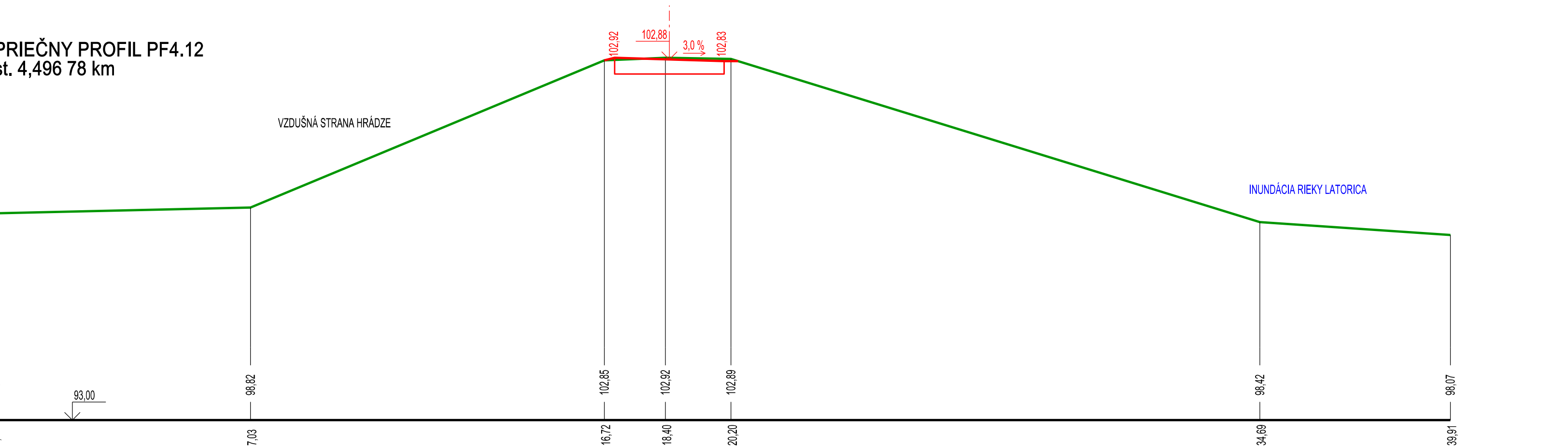
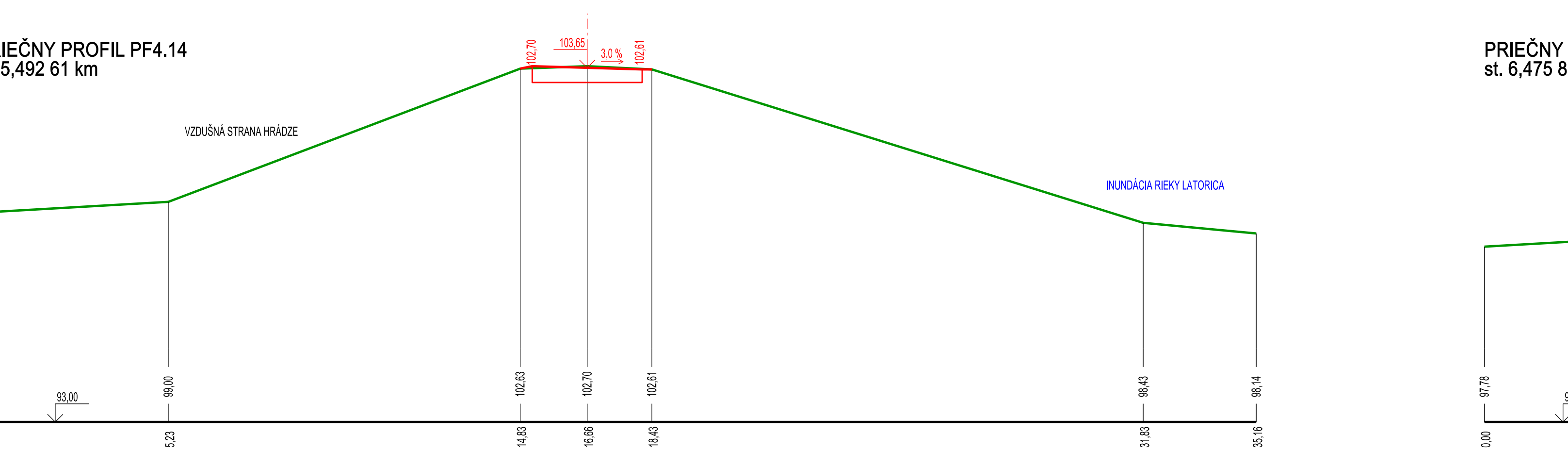


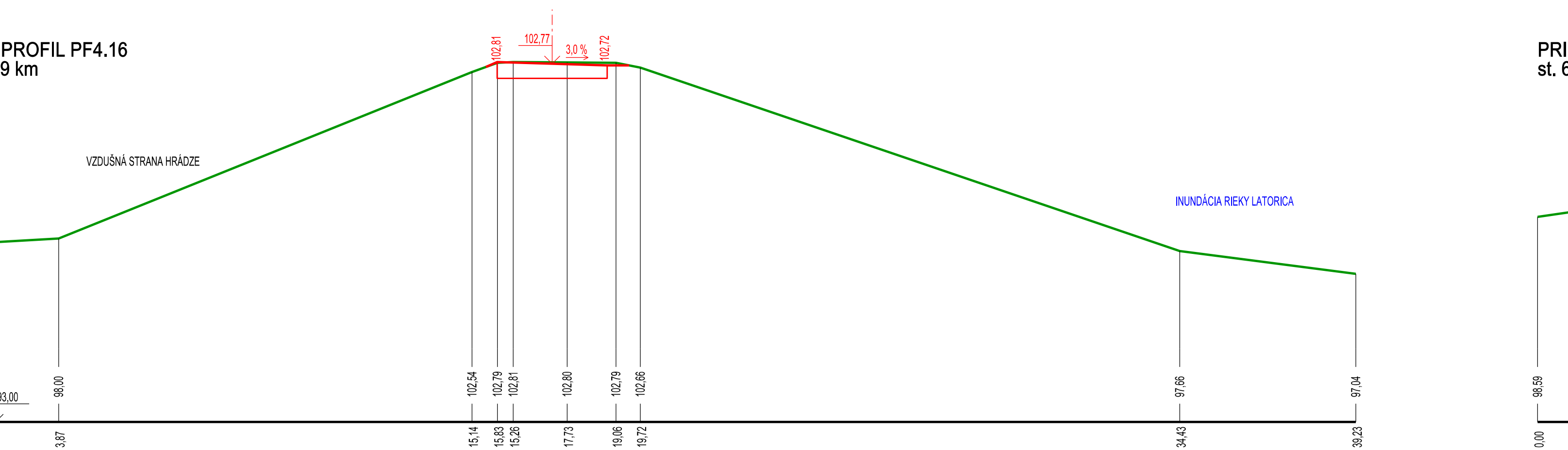
PRIEČNY PROFIL PF4.12
st. 4,496 78 km



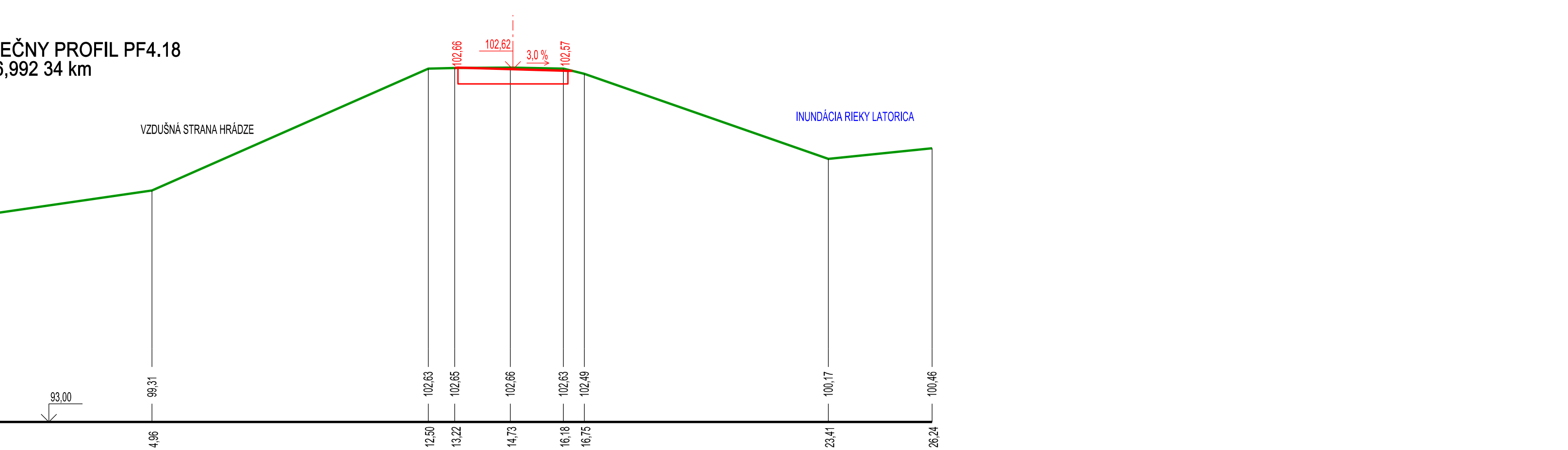
PRIEČNY PROFIL PF4.14
st. 5,492 61 km



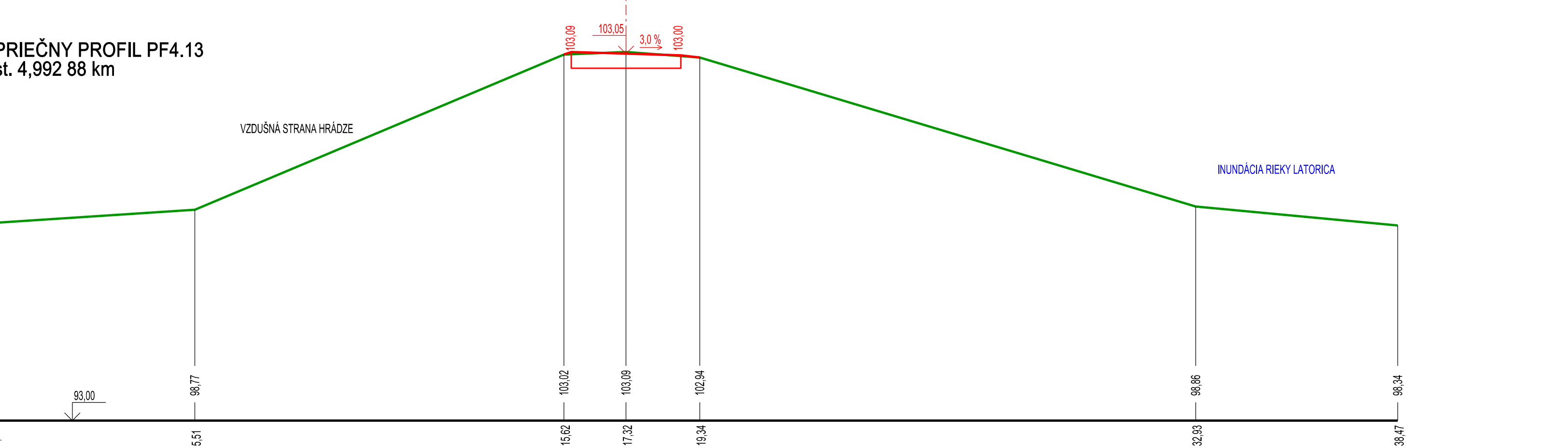
PRIEČNY PROFIL PF4.16
st. 6,475 89 km



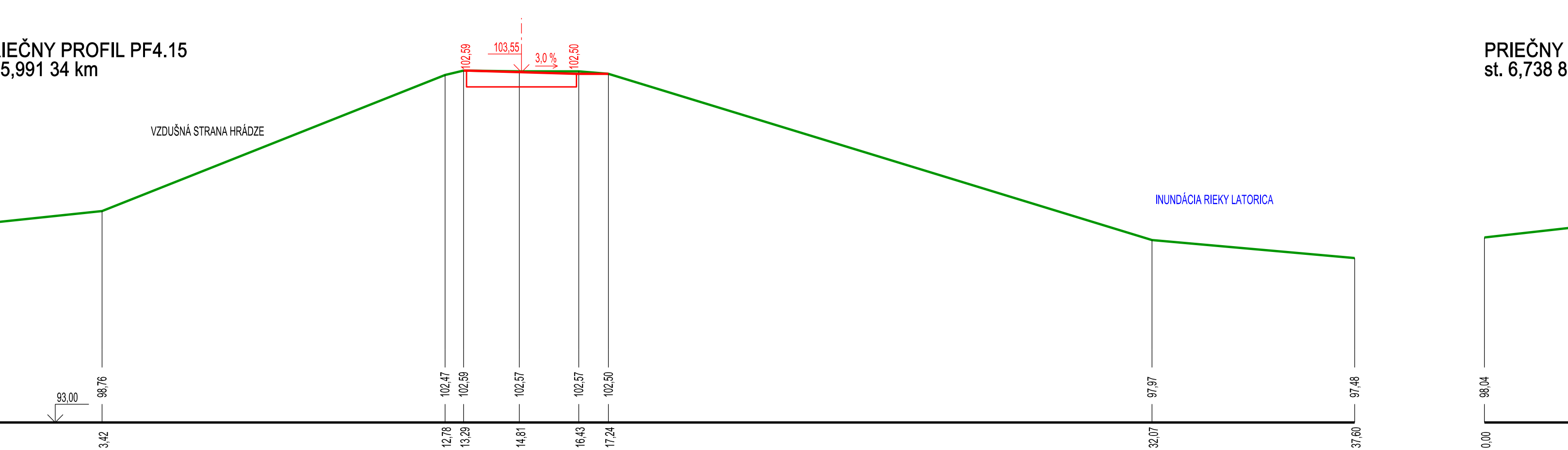
PRIEČNY PROFIL PF4.18
st. 6,992 34 km



PRIEČNY PROFIL PF4.13
st. 4,992 88 km



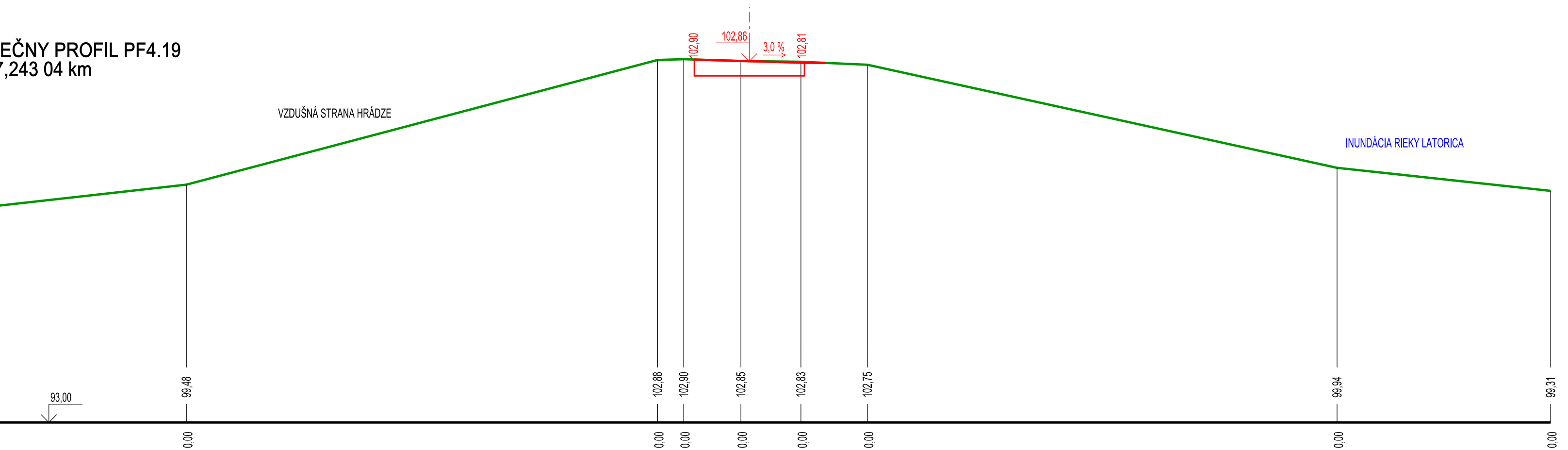
PRIEČNY PROFIL PF4.15
st. 5,991 34 km



PRIEČNY PROFIL PF4.17
st. 6,738 88 km



PRIEČNY PROFIL PF4.19
st. 7,243 04 km



2			
1			
0			
Revízia:	Dátum:	Vydal:	Schválil:
INVESTOR		KOŠICKÝ SAMOSPRÁVNÝ KRAJ	
Projektová organizácia:		KOŠICKÝ SAMOSPRÁVNÝ KRAJ	
Vyracoval:		KOŠICKÝ SAMOSPRÁVNÝ KRAJ	
Zodpovedný projektant:		KOŠICKÝ SAMOSPRÁVNÝ KRAJ	
Kontroloval:		KOŠICKÝ SAMOSPRÁVNÝ KRAJ	
Akcia :		KOŠICKÝ SAMOSPRÁVNÝ KRAJ	
Miesto:		Zemlin	
Formát:		10 A4	
Dátum:		02.2025	
Štupň:		PS	
Č. zákazky:		721-16-34024	
Mierka:		Číslo prílohy	
Názov prílohy:		1:100	
Charakteristické priečne profily - 4. úsek		E.5.5	
2. časť			